

MINISTERO DELL'AMBIENTE E DELLA TUTELA DEL TERRITORIO E DEL MARE**DECRETO 2 agosto 2010**

Terzo elenco aggiornato dei siti di importanza comunitaria per la regione biogeografica mediterranea in Italia, ai sensi della direttiva 92/43/CEE. (10A10405)

IL MINISTRO DELL'AMBIENTE
E DELLA TUTELA DEL TERRITORIO E DEL MARE

VISTA la direttiva 92/43/CEE del Consiglio del 21 maggio 1992, relativa alla conservazione degli habitat naturali e seminaturali e della flora e della fauna selvatiche, e in particolare l'art. 4, paragrafo 2, terzo comma;

VISTO il decreto del Presidente della Repubblica 8 settembre 1997, n. 357, recante il regolamento di attuazione della direttiva 92/43/CEE, come modificato dal decreto del Presidente della Repubblica 12 marzo 2003, n. 120;

VISTO il decreto del Ministro dell'ambiente e della tutela del territorio e del mare del 30 marzo 2009, pubblicato sul Supplemento Ordinario n. 61 alla Gazzetta Ufficiale serie generale n. 95 del 24 aprile 2009, recante il secondo elenco aggiornato dei siti di importanza comunitaria per la regione biogeografica mediterranea in Italia, ai sensi della direttiva 92/43/CEE, a seguito della decisione della Commissione europea n. 2009/95/UE;

CONSIDERATO che, nel contesto di un adattamento dinamico della rete Natura 2000, si e' reso necessario un terzo aggiornamento della lista mediterranea sia per includere i siti addizionali, proposti come siti di importanza comunitaria ai sensi dell'art. 1 della direttiva 92/43/CEE dagli Stati Membri a partire dal 2007, sia per rispecchiare ogni cambiamento nelle informazioni relative ai siti stessi trasmesse dagli Stati Membri successivamente all'adozione della lista comunitaria iniziale e del primo aggiornamento;

CONSIDERATO che per quanto riguarda la regione biogeografica mediterranea:

* le liste dei siti proposti come siti di importanza comunitaria ai sensi dell'art. 1 della direttiva 92/43/CEE sono stati trasmessi alla Commissione tra Gennaio 2003 e Novembre 2008 dagli Stati Membri;

* le liste dei proposti siti sono state accompagnate dalle informazioni relative a ciascun sito fornite nel formato fissato dalla decisione 97/266/CE del 18 dicembre 1996 della Commissione concernente il formulario informativo per i proposti siti Natura 2000;

* le informazioni relative a ciascun sito includono la cartografia piu' recente e aggiornata, la denominazione, la posizione geografica, l'estensione e i dati raccolti in applicazione dei criteri specificati nell'Allegato III alla direttiva 92/43/CEE;

CONSIDERATO inoltre che certi Stati Membri non hanno proposto siti sufficienti a rispondere ai requisiti della direttiva 92/43/CEE per certi tipi di habitat e specie, cosicche' non si puo' concludere che la rete Natura 2000 sia completa, e che a causa del ritardo nel ricevere le informazioni e nel raggiungere un accordo con gli Stati Membri potra' essere necessaria una successiva revisione del secondo aggiornamento della lista comunitaria per la regione biogeografica mediterranea;

CONSIDERATO infine che le conoscenze sull'esistenza e la distribuzione di alcuni habitat naturali dell'Allegato I e specie

dell'Allegato II alla direttiva 92/43/CEE rimangono incomplete per cui in effetti non si può concludere se la rete Natura 2000 sia completa o incompleta e si potrebbe perciò rendere necessaria una revisione della lista comunitaria per la regione biogeografica mediterranea;

VISTA la decisione della Commissione europea 2010/45/UE un terzo elenco aggiornato di siti di importanza comunitaria per la regione biogeografica mediterranea e abroga la decisione 2009/95/EC;

Decreta:

Art. 1

1. I siti di importanza comunitaria per la regione biogeografia mediterranea in Italia, individuati ai sensi dell'art. 4, paragrafo 2, della direttiva 92/43/CEE, sono elencati nell'Allegato A che costituisce parte integrante del presente decreto.

2. Il decreto 30 marzo 2009 citato nelle premesse è abrogato.

Art. 2

1. I formulari standard "Natura 2000" e le cartografie dei siti di importanza comunitaria sono disponibili presso la Direzione generale per la protezione della natura e del mare del Ministero dell'ambiente e della tutela del territorio e del mare e, per la parte di competenza, presso le regioni e le province autonome di Trento e Bolzano.

Art. 3

1. Eventuali integrazioni e/o variazioni all'elenco riportato nell'Allegato A al presente decreto verranno pubblicate con successivi decreti ministeriali.

Il presente decreto sarà pubblicato nella Gazzetta Ufficiale della Repubblica italiana.

Roma, 2 agosto 2010

Il Ministro: Prestigiacomo

Allegato A

Terzo elenco aggiornato dei siti di importanza comunitaria per la regione biogeografica mediterranea in Italia

Ciascun sito di importanza comunitaria (SIC) è identificato dalle informazioni fornite nel formulario «Natura 2000», comprendenti la mappa corrispondente. Tali informazioni sono trasmesse dalle autorità nazionali competenti conformemente all'art. 4, paragrafo 1, secondo comma, della direttiva 92/43/CEE.

La tabella riporta le seguenti informazioni:

* codice del SIC, composto da nove caratteri, di cui i primi due rappresentano il codice ISO dello Stato membro;

* denominazione del SIC;

* presenza nel SIC di almeno un tipo di habitat naturale e/o specie prioritaria a norma dell'articolo 1 della direttiva 92/43/CEE (*);

* superficie del SIC in ettari o lunghezza in km;

* coordinate geografiche del SIC (latitudine e longitudine).


Tutte le informazioni contenute nell'elenco riportato di seguito si basano sui dati presentati, trasmessi e convalidati dall'Italia (IT).

Parte di provvedimento in formato grafico


~~25.08.2010~~ Istituto Poligrafico e Zecca dello Stato ~~10:04:26~~

Stampa Chiudi

REGIONE PIEMONTE						
CODICE	DENOMINAZIONE	*	Superficie (ha)	Lunghezza (km)	Coordinate geografiche	
					Longitudine	Latitudine
IT1160007	Sorgenti del Belbo	*	474		E 8 8	N 44 23
IT1180026	Capanne di Marcarolo	*	9552		E 8 47	N 44 34
REGIONE LIGURIA						
CODICE	DENOMINAZIONE	*	Superficie (ha)	Lunghezza (km)	Coordinate geografiche	
					Longitudine	Latitudine
IT1314723	Campasso - Grotta Sgarbu Du Ventu		105		E 7 56	N 44 0
IT1315313	Gouta - Testa d'Alpe - Valle Barbaira	*	1512		E 7 35	N 43 55
IT1315407	Monte Ceppo	*	3055		E 7 45	N 43 56
IT1315408	Lecceta di Langan	*	238		E 7 42	N 43 57
IT1315503	Monte Carpasina	*	1353		E 7 51	N 43 58
IT1315504	Bosco di Rezzo	*	1083		E 7 50	N 44 0
IT1315602	Pizzo d'Evigno	*	2198		E 8 2	N 43 58
IT1315670	Fondali Capo Berta - Diano Marina - Capo Mimosa	*	654		E 8 5	N 43 53
IT1315714	Monte Abellio	*	744		E 7 34	N 43 53
IT1315715	Castel d'Appio	*	9,3		E 7 34	N 43 48
IT1315716	Roverino	*	336		E 7 36	N 43 48
IT1315717	Monte Grammondo - Torrente Bevera	*	2642		E 7 31	N 43 49
IT1315719	Torrente Nervia	*	44		E 7 37	N 43 48
IT1315720	Fiume Roia	*	120		E 7 35	N 43 48
IT1315805	Bassa Valle Armea	*	789		E 7 48	N 43 52
IT1315806	Monte Nero - Monte Bignone	*	3388		E 7 43	N 43 50
IT1315922	Pompeiana	*	184		E 7 53	N 43 51
IT1315971	Fondali Punta Maurizio - San Lorenzo al Mare - Torre dei Marmi	*	797		E 7 58	N 43 51
IT1315972	Fondali Riva Ligure - Cipressa	*	391		E 7 53	N 43 49
IT1315973	Fondali Arma di Taggia - Punta San Martino	*	450		E 7 50	N 43 48
IT1316001	Capo Berta	*	38		E 8 4	N 43 53
IT1316118	Capo Mortola	*	50		E 7 33	N 43 47
IT1316175	Fondali Capo Mortola - San Gaetano	*	335		E 7 34	N 43 47
IT1316274	Fondali San Remo - Arziglia	*	558		E 7 44	N 43 47
IT1322219	Tenuta Quassolo	*	35		E 8 16	N 44 22
IT1322304	Rocca dell'Adelasia	*	2190		E 8 21	N 44 23
IT1322326	Foresta Cadibona	*	452		E 8 22	N 44 21
IT1322470	Fondali Varazze - Albisola	*	91		E 8 32	N 44 20
IT1323201	Finalese - Capo Noli	*	2782		E 8 23	N 44 11
IT1323202	Isola Bergeggi - Punta Predani	*	9,7		E 8 26	N 44 14




IT1323203	Rocca dei Corvi - Mao - Mortou	*	1613		E 8 21	N 44 15
IT1323271	Fondali Noli - Bergeggi	*	131		E 8 25	N 44 13
IT1324007	Monte Ciazze Secche	*	302		E 8 14	N 44 9
IT1324011	Monte Ravinet - Rocca Barbena	*	2576		E 8 10	N 44 8
IT1324172	Fondali Finale Ligure	*	31		E 8 20	N 44 9
IT1324818	Castell'Ermo - Peso Grande	*	1964		E 8 2	N 44 5
IT1324896	Lerrone - Valloni	*	21		E 8 5	N 44 1
IT1324908	Isola Gallinara	*	10		E 8 13	N 44 1
IT1324909	Torrente Arroscia e Centa	*	189		E 8 10	N 44 3
IT1324910	Monte Acuto - Poggio Grande - Rio Torsero	*	2420		E 8 10	N 44 6
IT1324973	Fondali Loano - Albenga	*	502		E 8 14	N 44 5
IT1324974	Fondali Santa Croce - Gallinara - Capo Lena	*	231		E 8 13	N 44 1
IT1325624	Capo Mele	*	104		E 8 10	N 43 57
IT1325675	Fondali Capo Mele - Alassio	*	206		E 8 9	N 43 59
IT1330893	Rio Ciaè	*	1104		E 8 57	N 44 30
IT1331402	Beigua - Monte Dente - Gargassa - Pavaglione	*	16922		E 8 35	N 44 27
IT1331501	Praglia - Pracaban - Monte Leco - Punta Martin	*	6958		E 8 49	N 44 30
IT1331606	Torre Quezzi	*	8,9		E 8 58	N 44 25
IT1331615	Monte Gazzo	*	443		E 8 50	N 44 26
IT1331718	Monte Fasce	*	1165		E 9 2	N 44 24
IT1331721	Val Noci - Torrente Geirato - Alpesisa	*	637		E 9 2	N 44 28
IT1331810	Monte Ramaceto	*	2924		E 9 18	N 44 26
IT1331811	Monte Caucaso	*	293		E 9 13	N 44 27
IT1331909	Monte Zatta - Passo Bocco - Passo Chiapparino - Monte Bossea	*	3034		E 9 27	N 44 23
IT1332477	Fondali Arenzano - Punta Ivrea	*	306		E 8 40	N 44 23
IT1332575	Fondali Nervi - Sori	*	608		E 9 4	N 44 22
IT1332576	Fondali Boccadasse - Nervi	*	526		E 8 59	N 44 22
IT1332603	Parco di Portofino	*	1196		E 9 10	N 44 19
IT1332614	Pineta - Lecceta di Chiavari	*	144		E 9 18	N 44 19
IT1332622	Rio Tuia - Montallegro	*	453		E 9 15	N 44 21
IT1332673	Fondali Golfo di Rapallo	*	82		E 9 15	N 44 20
IT1332674	Fondali Monte Portofino	*	540		E 9 11	N 44 18
IT1332717	Foce e medio corso del Fiume Entella	*	78		E 9 21	N 44 21
IT1333307	Punta Baffe - Punta Moneglia - Val Petronio	*	1308		E 9 28	N 44 15
IT1333308	Punta Manara	*	205		E 9 24	N 44 15
IT1333316	Rocche di Sant'Anna - Valle del Fico	*	127		E 9 23	N 44 17
IT1333369	Fondali Punta di Moneglia	*	38		E 9 28	N 44 14
IT1333370	Fondali Punta Baffe	*	21		E 9 26	N 44 14
IT1333371	Fondali Punta Manara	*	87		E 9 24	N 44 15




IT1333372	Fondali Punta Sestri	*	14		E 9 23	N 44 16
IT1342806	Monte Verruga - Monte Zenone - Roccagrande - Monte Pu	*	3757		E 9 29	N 44 19
IT1342813	Rio Borsa - Torrente Vara	*	174		E 9 35	N 44 21
IT1342824	Rio di Colla	*	24		E 9 37	N 44 18
IT1342907	Monte Antessio - Chiusola	*	363		E 9 42	N 44 20
IT1342908	Monte Gottero - Passo del Lupo	*	1186		E 9 39	N 44 21
IT1343412	Deiva - Bracco - Pietra di Vasca - Mola	*	2031		E 9 32	N 44 15
IT1343415	Guaitarola	*	581		E 9 34	N 44 13
IT1343419	Monte Serro	*	262		E 9 31	N 44 12
IT1343425	Rio di Agnola	*	129		E 9 37	N 44 16
IT1343474	Fondali Punta Apicchi	*	44		E 9 32	N 44 12
IT1343502	Parco della Magra - Vara	*	2710		E 9 51	N 44 10
IT1343511	Monte Cornoviglio - Monte Fiorito - Monte Dragnone	*	718		E 9 49	N 44 16
IT1343518	Gruzza di Veppo	*	230		E 9 48	N 44 16
IT1343520	Zona Carsica Cassana	*	119		E 9 41	N 44 12
IT1343526	Torrente Mangia	*	11		E 9 42	N 44 15
IT1344210	Punta Mesco	*	742		E 9 37	N 44 9
IT1344216	Costa di Bonassola - Framura	*	128		E 9 34	N 44 11
IT1344270	Fondali Punta Mesco - Rio Maggiore	*	546		E 9 41	N 44 7
IT1344271	Fondali Punta Picetto	*	14		E 9 36	N 44 9
IT1344272	Fondali Punta Levante	*	57		E 9 35	N 44 10
IT1344273	Fondali Anzo	*	42		E 9 33	N 44 11
IT1344321	Zona Carsica Pignone	*	32		E 9 43	N 44 10
IT1344323	Costa Riomaggiore - Monterosso	*	169		E 9 41	N 44 7
IT1344422	Brina e Nuda di Ponzano	*	239		E 9 56	N 44 8
IT1345005	Portovenere - Riomaggiore - S. Benedetto	*	2665		E 9 46	N 44 6
IT1345101	Piana del Magra	*	577		E 9 59	N 44 3
IT1345103	Isole Tino - Tinetto	*	15		E 9 51	N 44 1
IT1345104	Isola Palmaria	*	164		E 9 50	N 44 2
IT1345109	Montemarcello	*	1401		E 9 56	N 44 4
IT1345114	Costa di Maralunga	*	43		E 9 55	N 44 3

REGIONE TOSCANA


CODICE	DENOMINAZIONE	*	Superficie (ha)	Lunghezza (km)	Coordinate geografiche	
					Longitudine	Latitudine
IT5110001	Valle del Torrente Gordana	*	523		E 9 49	N 44 21
IT5110006	Monte Sagto	*	1220		E 10 9	N 44 6
IT5110007	Monte Castagnolo	*	116		E 10 12	N 44 5
IT5110008	Monte Borla - Rocca di Tenerano	*	1081		E 10 7	N 44 7
IT5120005	Monte Romecchio - Monte	*	715		E 10 34	N 44 7



	Rondinaio - Poggione					
IT5120006	Monte Prato Fiorito - Monte Cornato - Valle dello Scesta	*	1907		E 10 39	N 44 3
IT5120007	Orrido di Botri	*	244		E 10 37	N 44 5
IT5120008	Valli glaciali di Orto di Donna e Solco d'Equi	*	2832		E 10 12	N 44 8
IT5120009	Monte Sumbra	*	1865		E 10 17	N 44 4
IT5120010	Valle del Serra - Monte Altissimo	*	1850		E 10 12	N 44 2
IT5120011	Valle del Giardino	*	784		E 10 15	N 44 0
IT5120012	Monte Croce - Monte Matanna	*	1249		E 10 20	N 43 59
IT5120013	Monte Tambura - Monte Sella	*	2013		E 10 13	N 44 5
IT5120014	Monte Corchia - Le Panie	*	3964		E 10 19	N 44 2
IT5120016	Macchia lucchese	*	406		E 10 15	N 43 50
IT5120017	Lago e Padule di Massacciuccoli	*	1906		E 10 19	N 43 50
IT5120018	Lago di Sibolla	*	74		E 10 42	N 43 49
IT5120019	Monte Pisano		4869		E 10 32	N 43 46
IT5120101	Ex alveo del Lago di Bientina	*	1056		E 10 37	N 43 46
IT5120102	Zone calcaree della Val di Lima e del Balzo Nero		1683		E 10 42	N 44 4
IT5130007	Padule di Fucecchio		2081		E 10 47	N 43 48
IT5130008	Alta valle del Torrente Pescia di Pescia		1586		E 10 44	N 43 59
IT5140008	Monte Morello	*	4174		E 11 14	N 43 52
IT5140009	Poggio Ripaghera - Santa Brigida		417		E 11 23	N 43 51
IT5140010	Bosco di Chiusi e Paduletta di Ramone		419		E 10 49	N 43 48
IT5140011	Stagni della Piana Fiorentina		1347		E 11 6	N 43 48
IT5140012	Vallombrosa e Bosco di S. Antonio	*	2697		E 11 33	N 43 44
IT5150001	La Calvana	*	4544		E 11 9	N 43 56
IT5150002	Monte Ferrato e Monte Lavello	*	1376		E 11 5	N 43 56
IT5160001	Padule di Suese e Biscottino		144		E 10 21	N 43 35
IT5160002	Isola di Gorgona	*	210		E 9 53	N 43 25
IT5160004	Padule di Bolgheri	*	577		E 10 32	N 43 13
IT5160005	Boschi di Bolgheri, Bibbona e Castiglioncello		3525		E 10 38	N 43 14
IT5160006	Isola di Capraia	*	1886		E 9 49	N 43 2
IT5160008	Monte Calvi di Campiglia	*	1083		E 10 37	N 43 5
IT5160009	Promontorio di Piombino e Monte Massoncello	*	712		E 10 29	N 42 57
IT5160010	Padule Orti - Bottagone	*	121		E 10 35	N 42 58
IT5160011	Isole di Cerboli e Palmaiola		21		E 10 28	N 42 51
IT5160012	Monte Capanne e promontorio dell'Enfola	*	6756		E 10 11	N 42 46
IT5160013	Isola di Pianosa	*	997		E 10 4	N 42 35
IT5160014	Isola di Montecristo	*	1042		E 10 18	N 42 19
IT5170001	Dune litoranee di Torre del Lago	*	123		E 10 15	N 43 49




IT5170002	Selva Pisana	*	9657		E 10 18	N 43 42
IT5170003	Cerbaie	*	6509		E 10 42	N 43 44
IT5170005	Montenero	*	145		E 10 54	N 43 26
IT5170006	Macchia di Tatti - Berignone	*	2489		E 10 56	N 43 20
IT5170007	Fiume Cecina da Berignone a Ponteginori	*	1909		E 10 53	N 43 19
IT5170008	Complesso di Monterufoli	*	5033		E 10 46	N 43 15
IT5180015	Bosco di Sargiano		15		E 11 51	N 43 25
IT5180017	Monte Ginezzo		1604		E 12 4	N 43 16
IT5190001	Castelvecchio	*	1114		E 10 59	N 43 27
IT5190002	Monti del Chianti		7938		E 11 24	N 43 28
IT5190003	Montagnola Senese		13746		E 11 11	N 43 18
IT5190004	Crete di Camposodo e Crete di Leonina	*	1859		E 11 26	N 43 17
IT5190005	Monte Oliveto Maggiore e Crete di Asciano	*	3305		E 11 33	N 43 9
IT5190006	Alta Val di Merse	*	9490		E 11 13	N 43 10
IT5190007	Basso Merse	*	4229		E 11 20	N 43 7
IT5190008	Lago di Montepulciano		483		E 11 55	N 43 5
IT5190009	Lago di Chiusi		802		E 11 57	N 43 3
IT5190010	Lucciolabella	*	1417		E 11 45	N 43 1
IT5190011	Crete dell'Orcia e del Formone	*	8238		E 11 44	N 42 57
IT5190012	Monte Cetona	*	1604		E 11 52	N 42 56
IT5190013	Foreste del Siele e del Pigelleto di Piancastagnaio	*	1313		E 11 39	N 42 48
IT5190014	Ripa d'Orcia		830		E 11 34	N 43 0
IT51A0001	Cornate e Fosini	*	1403		E 10 56	N 43 9
IT51A0002	Poggi di Prata	*	1061		E 10 58	N 43 6
IT51A0003	Val di Parma	*	8695		E 11 13	N 43 4
IT51A0005	Lago dell'Accesa	*	1168		E 10 54	N 42 59
IT51A0006	Padule di Scarlino	*	149		E 10 47	N 42 54
IT51A0007	Punta Ala e Isolotto dello Sparviero	*	337		E 10 46	N 42 47
IT51A0008	Monte d'Alma	*	5843		E 10 50	N 42 52
IT51A0009	Monte Leoni	*	5113		E 11 9	N 42 54
IT51A0010	Poggio di Moscona	*	648		E 11 9	N 42 49
IT51A0011	Padule di Diaccia Botrona	*	1348		E 10 55	N 42 46
IT51A0012	Tombolo da Castiglion della Pescaia a Marina di Grosseto	*	373		E 10 56	N 42 44
IT51A0013	Padule della Trappola, Bocca d'Ombro	*	489		E 11 0	N 42 40
IT51A0014	Pineta Granducale dell'Uccellina	*	626		E 11 2	N 42 39
IT51A0015	Dune costiere del Parco dell'Uccellina	*	158		E 11 4	N 42 38
IT51A0016	Monti dell'Uccellina	*	4441		E 11 5	N 42 37
IT51A0017	Cono vulcanico del Monte Amiata		6114		E 11 36	N 42 53
IT51A0018	Monte Labbro e alta valle	*	6299		E 11 30	N 42 48




	dell'Albegna				
IT51A0019	Alto corso del Fiume Fiora		7111		E 11 37 N 42 41
IT51A0020	Monte Penna, Bosco della Fonte e Monte Civitella	*	1488		E 11 39 N 42 45
IT51A0021	Medio corso del Fiume Albegna		1991		E 11 26 N 42 37
IT51A0022	Formiche di Grosseto		12		E 10 52 N 42 34
IT51A0023	Isola del Giglio	*	2094		E 10 53 N 42 21
IT51A0024	Isola di Giannutri	*	231		E 11 5 N 42 15
IT51A0025	Monte Argentario, Isolotto di Porto Ercole e Argentarola	*	5723		E 11 8 N 42 24
IT51A0026	Laguna di Orbetello	*	3694		E 11 13 N 42 27
IT51A0029	Boschi delle Colline di Capalbio		6024		E 11 23 N 42 29
IT51A0030	Lago Acquato, Lago San Floriano		208		E 11 27 N 42 29
IT51A0031	Lago di Burano	*	236		E 11 22 N 42 24
IT51A0032	Duna del Lago di Burano	*	98		E 11 22 N 42 23

REGIONE UMBRIA

CODICE	DENOMINAZIONE	*	Superficie (ha)	Lunghezza (km)	Coordinate geografiche	
					Longitudine	Latitudine
IT5210016	Boschi di Castel Rigone		866		E 12 13	N 43 13
IT5210017	Boschi di Pischello - Torre Civitella	*	1314		E 12 10	N 43 12
IT5210018	Lago Trasimeno	*	12863		E 12 6	N 43 8
IT5210020	Boschi di Ferretto - Bagnolo	*	1917		E 11 59	N 43 9
IT5210021	Monte Malbe		983		E 12 19	N 43 7
IT5210025	Ansa degli Ornari (Perugia)		198		E 12 27	N 43 5
IT5210026	Monti Marzolana - Montali	*	747		E 12 10	N 43 3
IT5210027	Monte Subasio (sommità)	*	1130		E 12 40	N 43 3
IT5210028	Boschi e brughiere di Panicarola		142		E 12 6	N 43 3
IT5210029	Boschi e brughiere di Cima Farneto - Poggio Fiorello (Mugnano)		326		E 12 11	N 43 3
IT5210030	Fosso dell'Eremo delle Carceri (Monte Subasio)	*	50		E 12 39	N 43 3
IT5210033	Boschi Sereni - Torricella (San Biagio della Valle)		258		E 12 17	N 43 1
IT5210035	Poggio Caselle - Fosso Renato (Monte Subasio)	*	300		E 12 40	N 43 0
IT5210038	Sasso di Pale	*	242		E 12 46	N 42 59
IT5210039	Fiume Timia (Bevagna - Cannara)		53		E 12 35	N 42 57
IT5210040	Boschi dell'alta Valle del Nestore	*	2826		E 12 3	N 42 57
IT5210042	Lecceta di Sassovivo (Foligno)		628		E 12 45	N 42 57
IT5210043	Sorgiva dell'Aiso		1,25		E 12 36	N 42 57
IT5210046	Valnerina	*	673		E 12 51	N 42 46
IT5210047	Monti Serano - Brunette (sommità)	*	1877		E 12 48	N 42 52
IT5210048	Valle di Campiano (Preci)		56		E 13 0	N 42 52
IT5210049	Torrente Argentina (Sellano)	*	10		E 12 55	N 42 51




IT5210050	Valle di Pettino (Campello sul Clitunno)	*	796		E 12 47	N 42 50
IT5210053	Fiume e Fonti del Clitunno		19		E 12 45	N 42 50
IT5210054	Fiume Tevere tra Monte Molino e Pontecuti (Tevere Morto)	*	153		E 12 23	N 42 48
IT5210055	Gola del Corno - Stretta di Biselli	*	1245		E 12 58	N 42 47
IT5210056	Monti lo Stiglio - Pagliaro	*	1011		E 12 55	N 42 47
IT5210057	Fosso di Camposolo	*	509		E 12 50	N 42 48
IT5210058	Monti Galloro - dell'Immagine	*	1462		E 12 54	N 42 46
IT5210059	Marcite di Norcia		29		E 13 5	N 42 47
IT5210060	Monte Il Cerchio (Monti Martani)		1579		E 12 34	N 42 45
IT5210061	Torrente Naia		120		E 12 26	N 42 44
IT5210062	Monte Maggio (sommità)	*	828		E 12 57	N 42 44
IT5210063	Monti Coscerno - Civitella - Aspra (sommità)	*	5344		E 12 53	N 42 40
IT5210064	Montelucio di Spoleto		486		E 12 44	N 42 43
IT5210065	Roccaporena - Monte della Sassa	*	271		E 12 57	N 42 42
IT5210066	Media Val Casana (Monti Coscerno - Civitella)	*	487		E 12 52	N 42 41
IT5210067	Monti Pizzuto - Alvagnano	*	1396		E 13 8	N 42 40
IT5210068	Laghetto e Piano di Gavelli (Monte Coscerno)		105		E 12 54	N 42 40
IT5210069	Boschi di Montebibico (Monti Martani)		201		E 12 41	N 42 39
IT5210077	Boschi a Farnetto di Collestrada (Perugia)		78		E 12 27	N 43 4
IT5210078	Colline Premartane (Bettona - Gualdo Cattaneo)		2624		E 12 30	N 42 57
IT5210079	Castagneti di Morro (Foligno)	*	27		E 12 50	N 42 57
IT5220001	Bagno Minerale (Parrano)		78		E 12 6	N 42 52
IT5220002	Selva di Meana (Allerona)	*	2490		E 11 56	N 42 48
IT5220003	Bosco dell'Elmo (Monte Peglia)	*	946		E 12 8	N 42 48
IT5220004	Boschi di Prodo - Corbara	*	2635		E 12 14	N 42 44
IT5220005	Lago di Corbara		879		E 12 15	N 42 43
IT5220006	Gola del Forello		237		E 12 18	N 42 44
IT5220007	Valle Pasquarella (Baschi)	*	513		E 12 18	N 42 42
IT5220008	Monti Amerini	*	6476		E 12 20	N 42 36
IT5220009	Foresta fossile di Dunarobba (Avigliano)		169		E 12 27	N 42 39
IT5220010	Monte Solenne (Valnerina)	*	831		E 12 48	N 42 39
IT5220011	Lago di Alviano	*	730		E 12 14	N 42 36
IT5220012	Boschi di Farneta (Monte Castrilli)		526		E 12 26	N 42 38
IT5220013	Monte Torre Maggiore (Monti Martani)	*	1472		E 12 35	N 42 37
IT5220014	Valle del Serra (Monti Martani)	*	1021		E 12 40	N 42 37
IT5220015	Fosso Salto del Cieco (Ferentillo)	*	497		E 12 50	N 42 37




IT5220016	Monte la Pelosa - Colle Fergiarà (Valnerina)	*	750		E 12 52	N 42 34
IT5220017	Cascata delle Marmore	*	87		E 12 42	N 42 33
IT5220018	Lago di Piediluco - Monte Caperno	*	413		E 12 45	N 42 31
IT5220019	Lago l'Aia (Narni)		101		E 12 33	N 42 31
IT5220020	Gole di Narni - Stifone	*	203		E 12 30	N 42 30
IT5220021	Piani di Ruschio (Stroncone)		360		E 12 43	N 42 28
IT5220022	Lago di San Liberato		306		E 12 26	N 42 28
IT5220023	Monti San Pancrazio - Oriolo	*	1278		E 12 34	N 42 26

REGIONE LAZIO


CODICE	DENOMINAZIONE	*	Superficie (ha)	Lunghezza (km)	Coordinate geografiche	
					Longitudine	Latitudine
IT6000001	Fondali tra le foci del Fiume Chiarone e Fiume Fiora	*	1762	11	E 11 28	N 42 21
IT6000002	Fondali antistanti Punta Morelle	*	1112	4	E 11 34	N 42 17
IT6000003	Fondali tra le foci del Torrente Arrone e del Fiume Marta	*	1266	5	E 11 38	N 42 15
IT6000004	Fondali tra Marina di Tarquinia e Punta della Quaglia	*	845	3	E 11 41	N 42 11
IT6000005	Fondali tra Punta S. Agostino e Punta della Mattonara	*	435	5	E 11 44	N 42 8
IT6000006	Fondali tra Punta del Pecoraro e Capo Linaro	*	746	5	E 11 49	N 42 2
IT6000007	Fondali antistanti S. Marinella	*	953	3	E 11 55	N 42 1
IT6000008	Secche di Macchiatonda	*	1567	5	E 11 57	N 41 59
IT6000009	Secche di Torre Flavia	*	866	3	E 12 1	N 41 56
IT6000010	Secche di Tor Paterno	*	27	1	E 12 20	N 41 36
IT6000011	Fondali tra Torre Astura e Capo Portiere	*	831	3	E 12 46	N 41 23
IT6000012	Fondali tra Capo Portiere e Lago di Caprolace (foce)	*	1939	12	E 12 52	N 41 22
IT6000013	Fondali tra Capo Circeo e Terracina	*	3377	15	E 13 10	N 41 15
IT6000014	Fondali tra Terracina e Lago Lungo	*	1800	13	E 13 19	N 41 16
IT6000015	Fondali circostanti l'Isola di Palmarola	*	927	15	E 12 51	N 40 55
IT6000016	Fondali circostanti l'Isola di Ponza	*	1012	22	E 12 58	N 40 54
IT6000017	Fondali circostanti l'Isola di Zannone	*	305	9	E 13 2	N 40 57
IT6000018	Fondali circostanti l'Isola di Ventotene	*	521	7	E 13 25	N 40 47
IT6000019	Fondali circostanti l'Isola di S. Stefano	*	52	3	E 13 27	N 40 47
IT6010001	Medio corso del Fiume Paglia		161		E 11 58	N 42 45
IT6010002	Bosco del Sasseto	*	61		E 11 56	N 42 45
IT6010004	Monte Rufeno	*	1677		E 11 53	N 42 47




IT6010005	Fosso dell'Acqua Chiara	*	140		E 11 52	N 42 48
IT6010006	Valle del Fossatello		522		E 11 55	N 42 47
IT6010007	Lago di Bolsena		11475		E 11 55	N 42 35
IT6010008	Monti Vulsini	*	2389		E 12 0	N 42 35
IT6010009	Calanchi di Civita di Bagnoregio	*	1592		E 12 9	N 42 37
IT6010011	Caldera di Latera	*	1218		E 11 47	N 42 37
IT6010012	Lago di Mezzano	*	149		E 11 46	N 42 36
IT6010013	Selva del Lamone	*	3066		E 11 42	N 42 34
IT6010014	Il Crostoletto	*	41		E 11 38	N 42 33
IT6010015	Vallerosa	*	14		E 11 41	N 42 31
IT6010016	Monti di Castro	*	1558		E 11 35	N 42 30
IT6010017	Sistema fluviale Fiora - Olpeta	*	1040		E 11 37	N 42 29
IT6010018	Litorale a nord ovest delle Foci del Fiora	*	185		E 11 29	N 42 21
IT6010019	Pian dei Cangani		41		E 11 31	N 42 21
IT6010020	Fiume Marta (alto corso)		704	20	E 11 54	N 42 26
IT6010021	Monte Romano	*	3737		E 11 54	N 42 19
IT6010022	Monte Cimino (versante nord)	*	975		E 12 11	N 42 25
IT6010023	Monte Fogliano e Monte Venere	*	618		E 12 8	N 42 19
IT6010024	Lago di Vico	*	1501		E 12 10	N 42 19
IT6010026	Saline di Tarquinia	*	150		E 11 43	N 42 12
IT6010027	Litorale tra Tarquinia e Montalto di Castro	*	200		E 11 36	N 42 18
IT6010028	Necropoli di Tarquinia		191		E 11 47	N 42 14
IT6010029	Gole del Torrente Biedano	*	89		E 12 2	N 42 15
IT6010030	Area di S. Giovenale e Civitella Cesi	*	304		E 11 59	N 42 13
IT6010031	Lago di Monterosi		51		E 12 18	N 42 12
IT6010032	Fosso Cerreto		331		E 12 23	N 42 14
IT6010033	Mola di Oriolo	*	176		E 12 5	N 42 10
IT6010034	Faggete di Monte Raschio e Oriolo	*	712		E 12 10	N 42 11
IT6010035	Fiume Mignone (basso corso)		90		E 11 50	N 42 12
IT6010036	Sughereta di Tuscania		40		E 11 54	N 42 25
IT6010037	Il "Quarto" di Barbarano Romano	*	981		E 12 2	N 42 14
IT6010038	Travertini di Bassano in Teverina	*	101		E 12 19	N 42 29
IT6010039	Acropoli di Tarquinia	*	219		E 11 47	N 42 15
IT6010040	Monterozzi	*	4,79		E 11 40	N 42 25
IT6010041	Isole Bisentina e Martana	*	26		E 11 54	N 42 34
IT6020004	Valle Avanzana - Fuscello		1151		E 12 51	N 42 32
IT6020006	Vallone del Rio Fuggio	*	293		E 12 56	N 42 31
IT6020007	Gruppo Monte Terminillo	*	3186		E 13 1	N 42 29
IT6020008	Monte Fausola		143		E 12 52	N 42 32
IT6020009	Bosco Vallonina	*	1125		E 12 59	N 42 30
IT6020010	Lago di Ventina		45		E 12 45	N 42 30
IT6020011	Laghi Lungo e Ripasottile		907		E 12 49	N 42 28
IT6020012	Piana di S. Vittorino - Sorgenti del	*	544		E 12 59	N 42 22




	Peschiera					
IT6020013	Gole del Velino	*	509		E 13 4	N 42 25
IT6020014	Piana di Rascino	*	245		E 13 9	N 42 20
IT6020015	Complesso del Monte Nuria	*	1800		E 13 5	N 42 21
IT6020016	Bosco Pago		83		E 12 38	N 42 23
IT6020017	Monte Tancia e Monte Pizzuto	*	6821		E 12 43	N 42 21
IT6020018	Fiume Farfa (corso medio - alto)		597		E 12 46	N 42 14
IT6020019	Monte degli Elci e Monte Grottone	*	515		E 12 45	N 42 11
IT6020020	Monti della Duchessa (area sommitale)	*	1173		E 13 20	N 42 11
IT6020021	Monte Duchessa - Vallone Cieco e Bosco Cartore	*	521		E 13 19	N 42 10
IT6020022	Inghiottitoio di Val di Varri		3,94	7	E 13 8	N 42 11
IT6020023	Grotta La Pila		0,68	4	E 12 55	N 42 10
IT6020024	Lecceta del Convento Franciscano di Greccio		84		E 12 45	N 42 27
IT6020026	Forre alveali dell'Alta Sabina	*	94		E 12 37	N 42 23
IT6020027	Formazioni a Buxus sempervirens del Reatino		19		E 12 52	N 42 23
IT6020028	Monte Cagno e Colle Pratoguerra	*	343		E 13 7	N 42 28
IT6020029	Pareti rocciose del Salto e del Turano		174		E 12 53	N 42 21
IT6030001	Fiume Mignone (medio corso)	*	482		E 12 2	N 42 7
IT6030003	Boschi mesofili di Allumiere	*	628		E 11 55	N 42 9
IT6030004	Valle di Rio Fiume	*	908		E 11 58	N 42 4
IT6030006	Monte Tosto	*	62		E 12 3	N 42 2
IT6030007	Monte Papparano	*	146		E 12 5	N 42 3
IT6030008	Macchia di Manziana		801		E 12 5	N 42 6
IT6030009	Caldara di Manziana	*	90		E 12 5	N 42 5
IT6030010	Lago di Bracciano		5864		E 12 13	N 42 7
IT6030011	Valle del Cremera - Zona del Sorbo	*	386		E 12 24	N 42 6
IT6030012	Riserva naturale Tevere Farfa		2063		E 12 37	N 42 13
IT6030014	Monte Soratte	*	445		E 12 30	N 42 14
IT6030015	Macchia di S. Angelo Romano	*	798		E 12 43	N 42 2
IT6030016	Antica Lavinium - Pratica di Mare	*	48		E 12 28	N 41 39
IT6030017	Maschio dell'Artemisio		2510		E 12 46	N 41 43
IT6030018	Cerquone - Doganella		262		E 14 55	N 41 45
IT6030019	Macchiatonda	*	242		E 11 59	N 42 0
IT6030021	Sughereta del Sasso	*	111		E 12 2	N 42 3
IT6030022	Bosco di Palo Laziale	*	129		E 12 5	N 41 56
IT6030023	Macchia Grande di Focene e Macchia dello Stagneto	*	317		E 12 13	N 41 49
IT6030024	Isola Sacra		26		E 12 14	N 41 44
IT6030025	Macchia Grande di Ponte Galeria	*	1056		E 12 17	N 41 52
IT6030027	Castel Porziano (fascia costiera)	*	428		E 12 22	N 41 41
IT6030028	Castel Porziano (querceci igrofilii)	*	328		E 12 25	N 41 44




IT6030030	Monte Gennaro (versante sud ovest)	*	338		E 12 47	N 42 3
IT6030031	Monte Pellecchia	*	1110		E 12 51	N 42 6
IT6030032	Torrente Licenza ed affluenti		235		E 12 53	N 42 4
IT6030033	Travertini Acque Albule (Bagni di Tivoli)	*	388		E 12 44	N 41 56
IT6030034	Valle delle Cannuccete	*	383		E 12 54	N 41 51
IT6030035	Monte Guadagnolo	*	569		E 12 55	N 41 54
IT6030036	Grotta dell'Arco - Bellegra		34	4	E 13 2	N 41 53
IT6030037	Monti Ruffi (versante sud ovest)	*	579		E 12 58	N 41 57
IT6030038	Lago di Albano		604		E 12 40	N 41 44
IT6030039	Albano (Località Miralago)		45		E 12 39	N 41 44
IT6030040	Monte Autore e Monti Simbruini centrali	*	6685		E 13 13	N 41 57
IT6030041	Monte Semprevisa e Pian della Faggeta	*	1335		E 13 5	N 41 34
IT6030042	Alta Valle del Torrente Rio		293		E 13 3	N 41 37
IT6030044	Macchia della Spadellata e Fosso S. Anastasio	*	375		E 12 35	N 41 31
IT6030045	Lido dei Gigli	*	221		E 12 33	N 41 31
IT6030046	Tor Caldara (zona solfatare e fossi)		43		E 12 35	N 41 29
IT6030047	Bosco di Foglino	*	552		E 12 43	N 41 28
IT6030048	Litorale di Torre Astura	*	201		E 12 43	N 41 26
IT6030049	Zone umide a ovest del Fiume Astura		28		E 12 46	N 41 25
IT6030050	Grotta dell'Inferniglio	*	0,33	3	E 13 9	N 41 53
IT6030051	Basso corso del Rio Fiumicino		83		E 12 55	N 42 0
IT6030052	Villa Borghese e Villa Pamphili	*	342		E 12 26	N 41 53
IT6030053	Sughereta di Castel di Decima	*	538		E 12 26	N 41 44
IT6040001	Grotta degli Ausi		0,09	4	E 13 16	N 41 30
IT6040002	Ninfa (ambienti acquatici)		22		E 12 57	N 41 34
IT6040003	Laghi Gricilli		179		E 13 7	N 41 26
IT6040004	Bosco Polverino	*	108		E 13 11	N 41 26
IT6040005	Sugherete di S. Vito e Valle Marina	*	220		E 13 20	N 41 22
IT6040006	Monti Ausoni meridionali	*	4235		E 13 19	N 41 21
IT6040007	Monte Leano	*	743		E 13 13	N 41 19
IT6040008	Canali in disuso della bonifica Pontina		593		E 13 11	N 41 21
IT6040009	Monte S. Angelo		65		E 13 15	N 41 17
IT6040010	Lago di Fondi		702		E 13 20	N 41 19
IT6040011	Lago Lungo	*	82		E 13 24	N 41 16
IT6040012	Laghi Fogliano, Monaci, Caprolace e Pantani dell'Inferno	*	1429		E 12 56	N 41 22
IT6040013	Lago di Sabaudia	*	395		E 13 1	N 41 16
IT6040014	Foresta Demaniale del Circeo	*	3007		E 13 2	N 41 20
IT6040016	Promontorio del Circeo (Quarto Caldo)	*	427		E 13 3	N 41 13




IT6040017	Promontorio del Circeo (Quarto Freddo)		464		E 13 3	N 41 14
IT6040018	Dunc del Circeo	*	441		E 12 58	N 41 20
IT6040020	Isole di Palmarola e Zannone	*	236		E 12 51	N 40 56
IT6040021	Duna di Capratica	*	30		E 13 23	N 41 16
IT6040022	Costa rocciosa tra Sperlonga e Gaeta	*	233		E 13 30	N 41 13
IT6040023	Promontorio Gianola e Monte di Scauri	*	224		E 13 40	N 41 15
IT6040024	Rio S. Croce		20		E 13 42	N 41 16
IT6040025	Fiume Garigliano (tratto terminale)		12	3	E 13 46	N 41 13
IT6040026	Monte Petrella (area sommitale)		73		E 13 40	N 41 19
IT6040027	Monte Redentore (versante sud)		354		E 13 38	N 41 17
IT6040028	Forcelle di Campello e di Fraile	*	270		E 13 36	N 41 19
IT6050001	Versante meridionale del Monte Scalambra	*	195		E 13 6	N 41 50
IT6050002	Monte Porciano (versante sud)	*	90		E 13 12	N 41 45
IT6050003	Castagneti di Fiuggi		212		E 13 12	N 41 46
IT6050004	Monte Viglio (area sommitale)	*	292		E 13 22	N 41 53
IT6050005	Alta Valle del Fiume Aniene	*	282		E 13 9	N 41 52
IT6050006	Grotta dei Bambocci di Collepardo		0,68	2	E 13 21	N 41 45
IT6050007	Monte Tarino e Tarinello (area sommitale)	*	342		E 13 17	N 41 56
IT6050009	Campo Catino	*	133		E 13 20	N 41 50
IT6050010	Valle dell'Inferno	*	722		E 13 25	N 41 48
IT6050011	Monte Passeggio e Pizzo Deta (versante sud)	*	557		E 13 27	N 41 46
IT6050012	Monte Passeggio e Pizzo Deta (area sommitale)	*	811		E 13 28	N 41 47
IT6050014	Vallone Lacerno (fondovalle)	*	829		E 13 41	N 41 46
IT6050015	Lago di Posta Fibreno		139		E 13 40	N 41 42
IT6050016	Monte Ortara e Monte La Monna	*	391		E 13 22	N 41 48
IT6050021	Monte Caccume	*	369		E 13 13	N 41 34
IT6050022	Grotta di Pastena		1,27	6	E 13 29	N 41 29
IT6050023	Fiume Amaseno (alto corso)		46	9	E 13 18	N 41 28
IT6050024	Monte Calvo e Monte Calvilli	*	1658		E 13 26	N 41 28
IT6050025	Bosco Selvapiana di Amaseno		257		E 13 19	N 41 29
IT6050026	Parete del Monte Fammera	*	266		E 13 42	N 41 21
IT6050027	Gole del Fiume Melfa	*	1181		E 13 40	N 41 36
IT6050028	Massiccio del Monte Cairo (aree sommitali)	*	2787		E 13 44	N 41 34
IT6050029	Sorgenti dell'Aniene	*	324		E 13 17	N 41 54



REGIONE ABRUZZO						
CODICE	DENOMINAZIONE	*	Superficie (ha)	Lunghezza (km)	Coordinate geografiche	
					Longitudine	Latitudine
IT7110075	Serra e Gole di Celano - Val d'Arano	*	2350		E 13 33	N 42 7
IT7110086	Doline di Ocre	*	381		E 13 28	N 42 17
IT7110088	Bosco di Oricola	*	598		E 13 1	N 42 4
IT7110089	Grotte di Pietrasecca	*	246		E 13 7	N 42 8
IT7110090	Colle del Rascito	*	1037		E 13 41	N 42 2
IT7110091	Monte Arunzo e Monte Arezzo	*	1696		E 13 20	N 42 0
IT7110092	Monte Salviano	*	860		E 13 26	N 41 58
IT7110096	Gole di San Venanzio	*	1215		E 13 46	N 42 7
IT7110097	Fiumi Giardino - Sagittario - Aterno - Sorgenti del Pescara	*	288		E 13 49	N 42 8
IT7110103	Pantano Zittola		233		E 14 6	N 41 45
IT7110104	Cerrete di Monte Pagano e Feudozzo	*	921		E 14 11	N 41 45
IT7110206	Monte Sirente e Monte Velino	*	26654		E 13 31	N 42 12
IT7110207	Monti Simbruini	*	19886		E 13 21	N 41 56
IT7110208	Monte Calvo e Colle Macchialunga	*	2709		E 13 10	N 42 24
IT7110209	Primo tratto del Fiume Tirino e Macchiozze di San Vito	*	1294		E 13 48	N 42 16
IT7140115	Bosco Paganello (Montenerodomo)	*	593		E 14 16	N 41 59
IT7140116	Gessi di Gessopalena	*	402		E 14 14	N 42 3
IT7140117	Ginepreti a Juniperus macrocarpa e Gole del Torrente Rio Secco	*	1311		E 14 17	N 42 4
IT7140118	Lecceta di Casoli e Bosco di Colleforeste	*	596		E 14 15	N 42 6
IT7140121	Abetina di Castiglione Messer Marino	*	630		E 14 25	N 41 54
IT7140123	Monte Sorbo (Monti Frentani)	*	1329		E 14 31	N 41 59
IT7140127	Fiume Trigno (medio e basso corso)	*	996		E 14 39	N 41 56
IT7140210	Monti Frentani e Fiume Treste	*	4644		E 14 32	N 41 55
IT7140211	Monte Pallano e Lecceta d'Isca d'Archi	*	3270		E 14 23	N 42 2
IT7140212	Abetina di Rosello e Cascate del Rio Verde	*	2012		E 14 22	N 41 53
IT7140215	Lago di Serranella e Colline di Guarenna	*	1092		E 14 18	N 42 7
REGIONE MOLISE						
CODICE	DENOMINAZIONE	*	Superficie (ha)	Lunghezza (km)	Coordinate geografiche	
					Longitudine	Latitudine
IT7211115	Pineta di Isernia	*	32		E 14 14	N 41 35
IT7211120	Torrente Verrino		93	3	E 14 25	N 41 45
IT7211129	Gola di Chiauci		120		E 14 23	N 41 40
IT7212121	Gruppo della Meta - Catena delle Mainarde	*	3548		E 14 0	N 41 39
IT7212124	Bosco Monte di Mezzo-Monte	*	3954		E 14 12	N 41 46



	Miglio-Pennataro-Monte Capraro-Monte Cavallerizzo				
IT7212125	Pesche - Monte Totila	*	2328		E 14 17 N 41 38
IT7212126	Pantano Zittola - Feudo Valcocchiara	*	1246		E 14 5 N 41 42
IT7212128	Fiume Volturno dalle sorgenti al Fiume Cavaliere	*	805		E 14 5 N 41 36
IT7212130	Bosco La Difesa - C. Lucina - La Romana	*	1332		E 14 11 N 41 36
IT7212132	Pantano Torrente Molina	*	177		E 14 19 N 41 37
IT7212133	Torrente Tirino (Forra) - Monte Ferrante	*	145	4	E 14 17 N 41 42
IT7212134	Bosco di Collemeluccio - Selvapiana - Castiglione - La Cocozza	*	6239		E 14 21 N 41 44
IT7212135	Montagnola Molisana	*	6586		E 14 23 N 41 36
IT7212139	Fiume Trigno località Cannavine		410		E 14 26 N 41 42
IT7212140	Morgia di Bagnoli	*	27		E 14 27 N 41 42
IT7212168	Valle Porcina - Torrente Vandra - Cesarata	*	1480		E 14 8 N 41 34
IT7212169	Monte S. Paolo - Monte La Falconara	*	985		E 14 4 N 41 35
IT7212170	Forra di Rio Chiaro		47		E 14 6 N 41 34
IT7212171	Monte Corno - Monte Sammucro	*	1356		E 14 0 N 41 29
IT7212172	Monte Cesima	*	676		E 14 1 N 41 25
IT7212174	Cesa Martino	*	1097		E 14 4 N 41 31
IT7212175	Il Serrone	*	362		E 14 2 N 41 32
IT7212176	Rio S. Bartolomeo	*	75	6	E 14 3 N 41 27
IT7212177	Sorgente sulfurea di Triverno	*	1,08		E 14 6 N 41 30
IT7212178	Pantano del Carpino - Torrente Carpino	*	194		E 14 17 N 41 35
IT7212297	Colle Geppino - Bosco Popolo	*	427		E 14 26 N 41 31
IT7218213	Isola della Fonte della Luna	*	867		E 14 10 N 41 49
IT7218215	Abeti Soprani - Monte Campo - Monte Castelbarone - Sorgenti del Verde	*	3033		E 14 19 N 41 51
IT7218217	Bosco Vallazzuna	*	292		E 14 18 N 41 53
IT7222101	Bosco la Difesa	*	458		E 14 34 N 41 35
IT7222102	Bosco Mazzocca - Castelvetero		822		E 14 52 N 41 26
IT7222103	Bosco di Cercemaggiore - Castelpagano	*	500		E 14 46 N 41 26
IT7222104	Torrente Tappino - Colle Ricchetta	*	347		E 14 49 N 41 34
IT7222105	Pesco della Carta	*	11		E 14 51 N 41 27
IT7222106	Toppo Fornelli		19		E 14 55 N 41 29
IT7222108	Calanchi Succida - Tappino	*	229		E 14 53 N 41 31
IT7222109	Monte Saraceno	*	241		E 14 44 N 41 27
IT7222110	S. Maria delle Grazie	*	55		E 14 46 N 41 31



IT7222111	Località Boschetto	*	544		E 14 52	N 41 33
IT7222118	Rocca di Monteverde		68		E 14 38	N 41 30
IT7222124	Vallone S. Maria	*	1973		E 15 0	N 41 39
IT7222125	Rocca Monforte	*	26		E 14 39	N 41 33
IT7222127	Fiume Trigno (confluenza Verrino - Castellelce)		871		E 14 34	N 41 49
IT7222130	Lago Calcarelle		2,93		E 14 47	N 41 27
IT7222210	Cerreta di Acquaviva		105		E 14 43	N 41 51
IT7222211	Monte Mauro - Selva di Montefalcone	*	502		E 14 41	N 41 50
IT7222212	Colle Gessaro	*	664		E 14 45	N 41 58
IT7222213	Calanchi di Montenero	*	121		E 14 47	N 41 56
IT7222214	Calanchi Pisciareello - Macchia Manes	*	523		E 14 54	N 41 52
IT7222215	Calanchi Lamaturo	*	623		E 14 48	N 41 51
IT7222216	Foce Biferno - Litorale di Campomarino	*	817		E 15 2	N 41 57
IT7222217	Foce Saccione - Bonifica Ramitelli	*	870		E 15 5	N 41 55
IT7222236	M. di Trivento - B. Difesa C.S. Pietro - B. Fiorano - B. Ferrara	*	3111		E 14 37	N 41 44
IT7222237	Fiume Biferno (confluenza Cigno - alla foce esclusa)		133	7	E 14 59	N 41 56
IT7222238	Torrente Rivo	*	917		E 14 34	N 41 44
IT7222241	La Civita	*	68		E 14 27	N 41 39
IT7222242	Morgia di Pietracupa - Morgia di Pietravalle	*	269		E 14 31	N 41 41
IT7222244	Calanchi Vallacchione di Lucito	*	218		E 14 40	N 41 43
IT7222246	Boschi di Pesco del Corvo	*	255		E 14 33	N 41 36
IT7222247	Valle Biferno da confluenza Torrente Quirino al Lago Guardalfiera - Torrente Rio		368	37	E 14 33	N 41 34
IT7222248	Lago di Occhito	*	2454		E 14 55	N 41 34
IT7222249	Lago di Guardalfiera - M. Peloso	*	2848		E 14 49	N 41 47
IT7222250	Bosco Casale - Cerro del Ruccolo	*	866		E 14 52	N 41 43
IT7222251	Bosco Difesa (Ripabottoni)	*	830		E 14 48	N 41 40
IT7222252	Bosco Cerreto	*	1076		E 14 50	N 41 37
IT7222253	Bosco Ficarola	*	717		E 14 55	N 41 40
IT7222254	Torrente Cigno		268	12	E 14 59	N 41 50
IT7222256	Calanchi di Civitacampomarano	*	578		E 14 40	N 41 45
IT7222257	Monte Peloso	*	32		E 14 45	N 41 44
IT7222258	Bosco S. Martino e S. Nazzario	*	928		E 14 45	N 41 48
IT7222260	Calanchi di Castropignano e Limosano	*	171		E 14 34	N 41 38
IT7222261	Morgia dell'Eremita	*	12		E 14 44	N 41 44
IT7222262	Morge Ternosa e S. Michele	*	78		E 14 41	N 41 42
IT7222263	Colle Crocella	*	293		E 14 57	N 41 39
IT7222264	Boschi di Castellino e Morrone	*	2761		E 14 44	N 41 40

